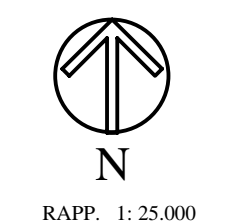
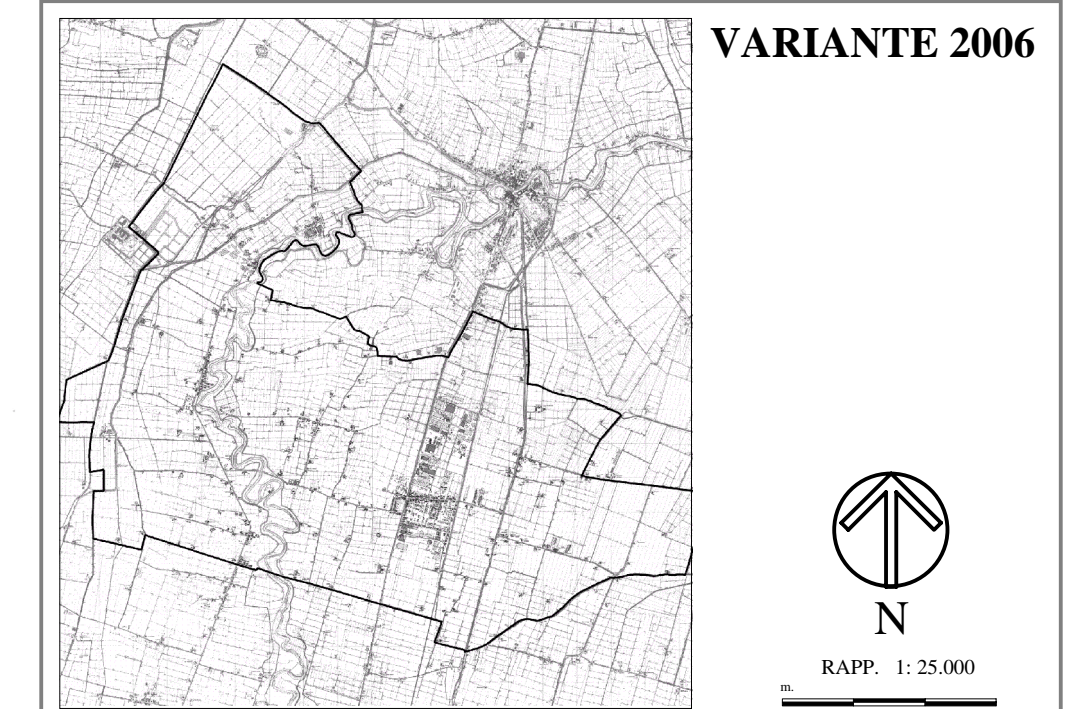



PSC-RUE-POC

Comune di Torrile



Scala: 1:25.000

QUADRO CONOSCITIVO

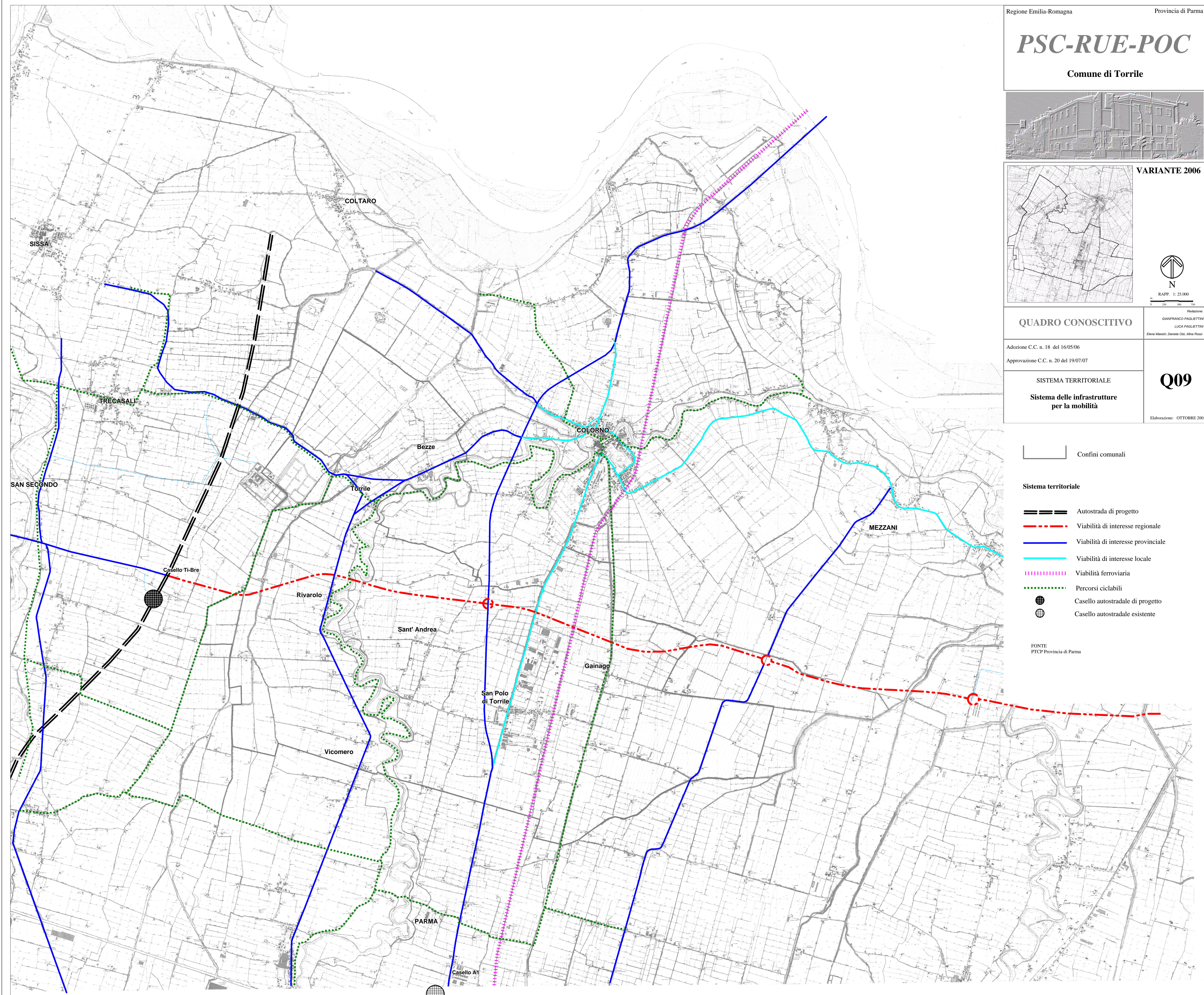
Adozione C.C. n. 18 del 16/05/06
Approvazione C.C. n. 20 del 19/07/07

SISTEMA TERRITORIALE
Sistema delle infrastrutture
per la mobilità

Progettato da:
GIAMFRANCESCO FAGLIETTA
LUCA FAGLIETTA
Elaborato da:
Elena Menotti, Daniele Cioi, Anna Rossi

Q09

Elaborazione: OTTOBRE 2005



Confini comunali

Sistema territoriale

- Autostrada di progetto
- Viabilità di interesse regionale
- Viabilità di interesse provinciale
- Viabilità di interesse locale
- Viabilità ferroviaria
- Percorsi ciclabili
- Casello autostradale di progetto
- Casello autostradale esistente

FONTE:
PTCP Provincia di Parma